



Российская Федерация
Иркутская область
Муниципальное образование «город Черемхово»
АДМИНИСТРАЦИЯ

ПОСТАНОВЛЕНИЕ

от 15 августа 2024 года

№ 418а


Об определении границ территории муниципального образования «город Черемхово», на которой планируется реализовывать инициативный проект «Мобильный школьный музей»

В соответствии со статьей 26.1 Федерального закона от 6 октября 2003 года № 131-ФЗ «Об общих принципах организации местного самоуправления в Российской Федерации», решением Думы города Черемхово от 26 мая 2022 года № 22/5-ДГ «О порядке определения территории или части территории муниципального образования «город Черемхово», предназначенной для реализации инициативных проектов», руководствуясь статьями 16.1, 38 Устава муниципального образования «город Черемхово», администрация **ПОСТАНОВЛЯЕТ:**

1. Определить границы территории муниципального образования «город Черемхово», на которой планируется реализовать инициативный проект «Мобильный школьный музей», выдвигаемый для участия в конкурсном отборе инициативных проектов, по адресу: г. Черемхово, ул. Краснодонская, 2, муниципальное общеобразовательное учреждение «Школа № 30 г. Черемхово», согласно приложению.

2. Настоящее постановление подлежит официальному опубликованию в газете «Черемховский рабочий» и размещению на официальном сайте администрации города Черемхово в информационно-телекоммуникационной сети «Интернет».

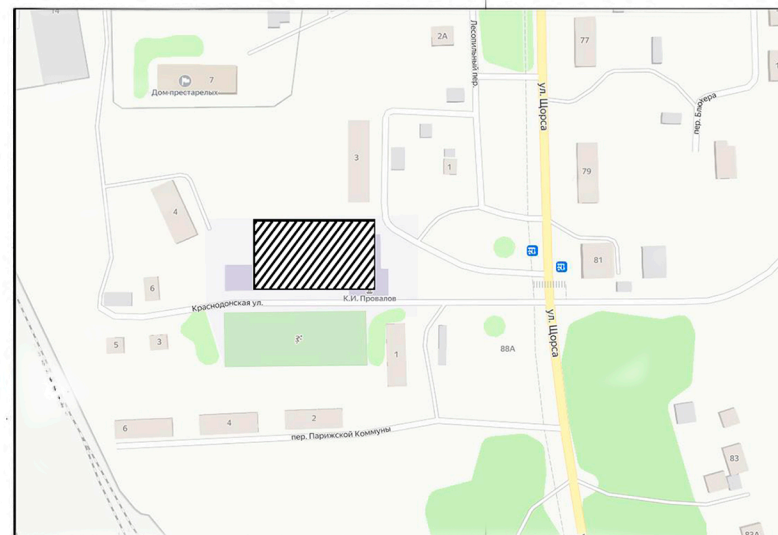
Мэр города Черемхово




В.А. Семенов

Приложение
к постановлению администрации
города Черемхово
от 15 августа 2024 года № 418а

Границы территории муниципального образования «город Черемхово», на которой планируется реализовать инициативный проект «Мобильный школьный музей»



 - границы территории

Управляющий делами администрации,
заместитель мэра города



Г.А. Попова

