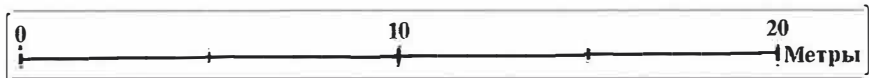




Проект межевания территории: Российская Федерация, Иркутская область, Городской округ город Черемхово, город Черемхово, улица Димитрова, земельный участок 30, включающего земельный участок с кадастровым номером 38:33:010127:29, и земель общего пользования государственная собственность на который не разграничена

ЧЕРТЕЖ МЕЖЕВАНИЯ ТЕРРИТОРИИ



**УСЛОВНЫЕ ОБОЗНАЧЕНИЯ**

ГРАНИЦЫ ТЕРРИТОРИИ, ПРИМЕНИТЕЛЬНО К КОТОРОЙ УТВЕРЖДЕН ПРОЕКТ МЕЖЕВАНИЯ

ГРАНИЦЫ СУЩЕСТВУЮЩИХ ЗЕМЕЛЬНЫХ УЧАСТКОВ, УЧТЕННЫХ В ЕДИННОМ ГОСУДАРСТВЕННОМ РЕЕСТРЕ НЕДВИЖИМОСТИ

ЗДАНИЯ, СТРОЕНИЯ, СООРУЖЕНИЯ

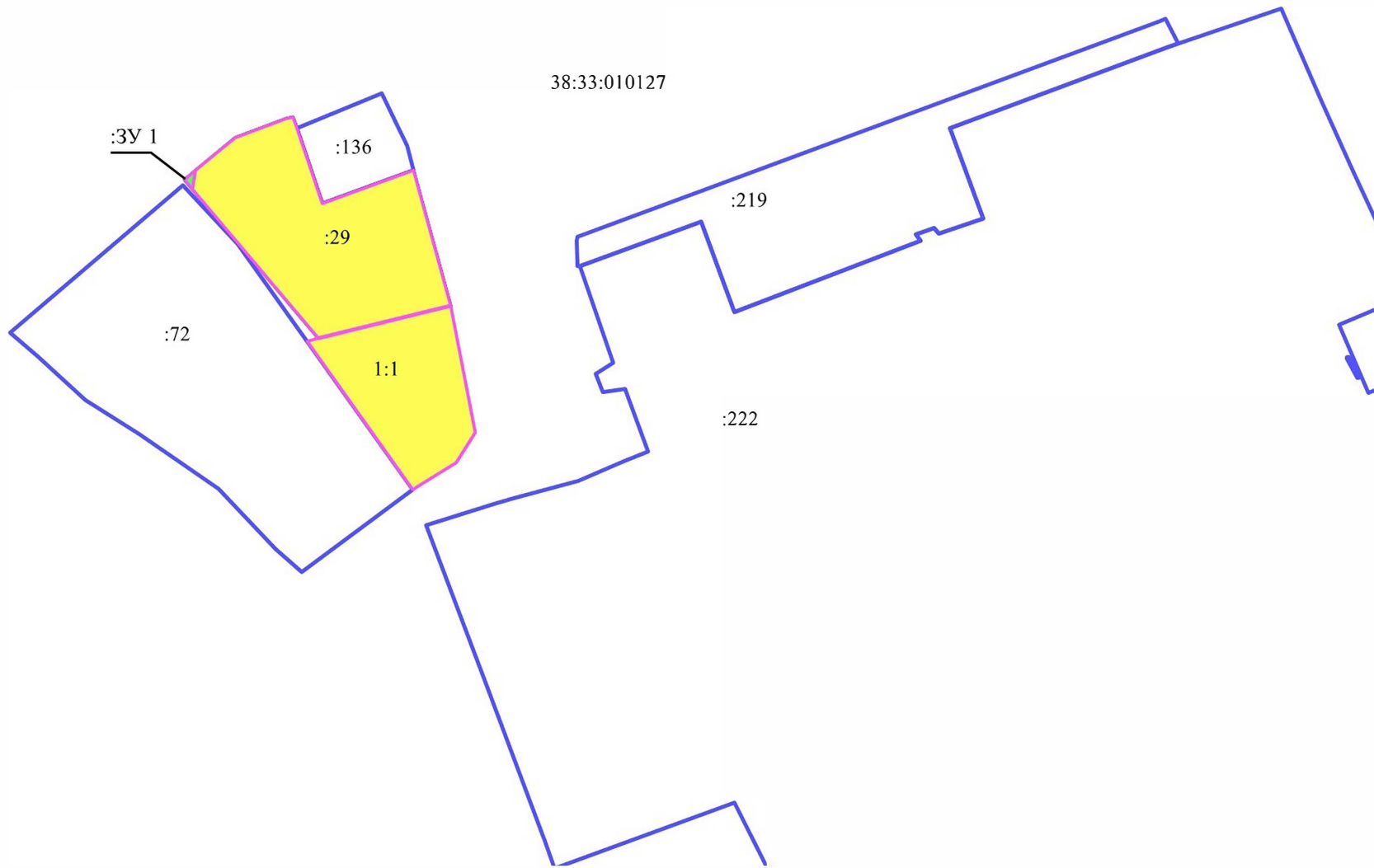
**ГРАНИЦЫ ОБРАЗУЕМЫХ ЗЕМЕЛЬНЫХ УЧАСТКОВ**

ГРАНИЦЫ ОБРАЗУЕМЫХ ЗЕМЕЛЬНЫХ УЧАСТКОВ

ГРАНИЦЫ ОБРАЗУЕМЫХ ЗЕМЕЛЬНЫХ УЧАСТКОВ, КОТОРЫЕ БУДУТ ОТНЕСЕНЫ К ТЕРРИТОРИЯМ ОБЩЕГО ПОЛЬЗОВАНИЯ

1:1 УСЛОВНЫЙ НОМЕР ОБРАЗУЕМЫХ ЗЕМЕЛЬНЫХ УЧАСТКОВ

ЗУ:1 УСЛОВНЫЙ НОМЕР ОБРАЗУЕМЫХ ЗЕМЕЛЬНЫХ УЧАСТКОВ, КОТОРЫЕ БУДУТ ОТНЕСЕНЫ К ТЕРРИТОРИЯМ ОБЩЕГО ПОЛЬЗОВАНИЯ



				1/12-22 - ПМ-ОМ			
				Проект межевания территории: Российская Федерация, Иркутская область, Городской округ город Черемхово, город Черемхово, улица Димитрова, земельный участок 30, включающего земельный участок с кадастровым номером 38:33:010127:29, и земель общего пользования государственная собственность на который не разграничена			
Изм.	Кол.уч.	Лист	№ док.		Стадия	Лист	Листов
Геодезист	Иванов А.П.					1	1
Утвердил	Малых А.А.	ОСНОВНАЯ ЧАСТЬ ПРОЕКТА МЕЖЕВАНИЯ ТЕРРИТОРИИ					
				ЧЕРТЕЖ МЕЖЕВАНИЯ ТЕРРИТОРИИ	ИП Малых А.А.		

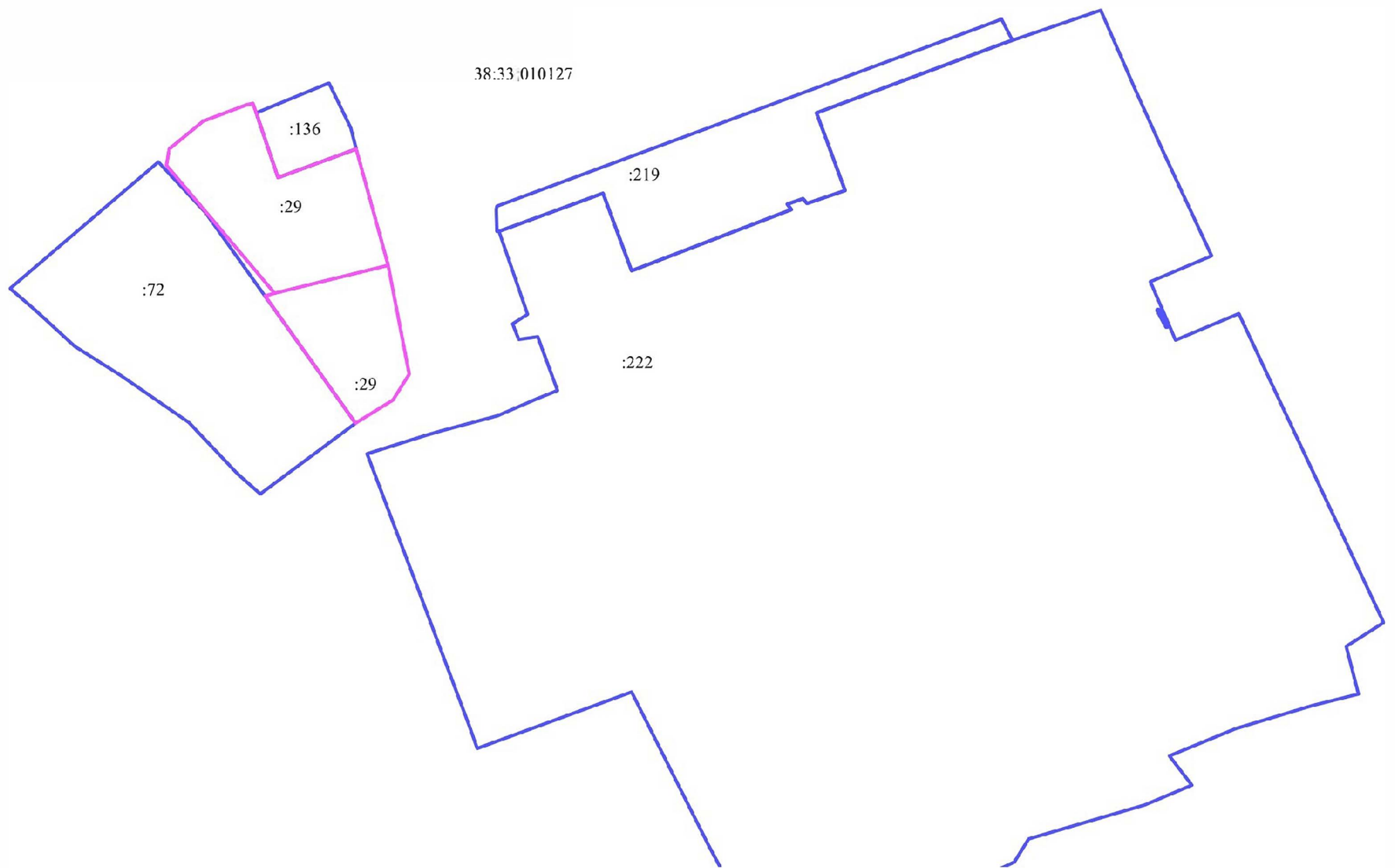


Проект межевания территории: Российская Федерация, Иркутская область, Городской округ город Черемхово, город Черемхово, улица Димитрова, земельный участок 30, включающего земельный участок с кадастровым номером 38:33:010127:29, и земель общего пользования государственная собственность на который не разграничена



**УСЛОВНЫЕ ОБОЗНАЧЕНИЯ**

- ГРАНИЦЫ ТЕРРИТОРИИ, ПРИМЕНИТЕЛЬНО К КОТОРОЙ УТВЕРЖДЕН ПРОЕКТ МЕЖЕВАНИЯ
- ГРАНИЦЫ СУЩЕСТВУЮЩИХ ЗЕМЕЛЬНЫХ УЧАСТКОВ, УЧТЕННЫХ В ЕДИНОМ ГОСУДАРСТВЕННОМ РЕЕСТРЕ НЕДВИЖИМОСТИ
- ЗДАНИЯ, СТРОЕНИЯ, СООРУЖЕНИЯ



				1/12-22 -ПМ-ОМ				
				Проект межевания территории: Российская Федерация, Иркутская область, Городской округ город Черемхово, город Черемхово, улица Димитрова, земельный участок 30, включающего земельный участок с кадастровым номером 38:33:010127:29, и земель общего пользования государственная собственность на который не разграничена				
Изм.	Коп.уч.	Лист	№ док.		МАТЕРИАЛЫ ПО ОБОСНОВАНИЮ ПРОЕКТА МЕЖЕВАНИЯ ТЕРРИТОРИИ	Стадия	Лист	Листов
Геодезист	Иванов А.Г.						1	1
Утвердил	А.А.Мальх				ЧЕРТЕЖ МЕЖЕВАНИЯ ТЕРРИТОРИИ МАТЕРИАЛЫ ПО ОБОСНОВАНИЮ	ИП Мальх А.А.		