

Российская Федерация
Иркутская область
Муниципальное образование «город Черемхово»
А Д М И Н И С Т Р А Ц И Я

П О С Т А Н О В Л Е Н И Е

от 11 мая 2021 года

№ 275

О присвоении адреса и установлении
публичного сервитута

На основании ходатайства об установлении публичного сервитута областного государственного унитарного энергетического предприятия «Электросетевая компания по эксплуатации электрических сетей «Облкоммунэнерго», в соответствии с главой V.7 Земельного кодекса Российской Федерации, решением Думы города Черемхово от 26 февраля 2015 года № 46/4–ДГ «Об утверждении Положения о порядке регулирования земельных отношений на территории муниципального образования «город Черемхово», руководствуясь ст.ст. 38, 50 Устава муниципального образования «город Черемхово», администрация ПОСТАНОВЛЯЕТ:

1. Присвоить земельному участку общей площадью 7683 кв. м адрес: Российская Федерация, Иркутская обл., муниципальное образование «город Черемхово», г. Черемхово, пересечение ул. Горького и ул. Школьная.

2. Установить публичный сервитут областному государственному унитарному энергетическому предприятию «Электросетевая компания по эксплуатации электрических сетей «Облкоммунэнерго», ИНН 3800000252, ОГРН 1023801542412, расположенному по адресу: Иркутская обл., г. Черемхово, ул. Горького, 17, на земельный участок из земель населенных пунктов, находящийся по адресу: Российская Федерация, Иркутская обл., муниципальное образование «город Черемхово», г. Черемхово, пересечение ул. Горького и ул. Школьная, общей площадью 7683 кв. м.

3. Утвердить границы публичного сервитута согласно приложению к настоящему постановлению.

4. Цель установления публичного сервитута – реконструкция и эксплуатация объекта электросетевого хозяйства «Реконструкция ВЛ-6кВ фидер 17, 18 ПС «Западная-3» (участок от оп. 32 до оп. 45) пересечение ул. Горького и ул. Школьная, г. Черемхово».

5. Публичный сервитут устанавливается сроком на 49 лет.

6. Областное государственное унитарное энергетическое предприятие «Электросетевая компания по эксплуатации электрических сетей «Облкоммунэнерго» обязано привести земельный участок в состояние, пригодное для его использования в соответствии с разрешенным

использованием, в срок не позднее чем 3 месяца после завершения реконструкции объекта электросетевого хозяйства.

7. Комитету по управлению муниципальным имуществом администрации города Черемхово (Дзадзаева А.Р.):

1) направить копию настоящего постановления в адрес областного государственного унитарного энергетического предприятия «Электросетевая компания по эксплуатации электрических сетей «Облкоммунэнерго» в течение 5 рабочих дней со дня принятия настоящего постановления;

2) направить копию настоящего постановления в Управление Федеральной службы государственной регистрации, кадастра и картографии по Иркутской области в течение 5 рабочих дней со дня принятия настоящего постановления;

3) заключить соглашение об осуществлении публичного сервитута и произвести расчет платы за публичный сервитут в порядке, предусмотренном ст. 39.46 Земельного кодекса Российской Федерации, в течение 5 рабочих дней со дня внесения сведений в Единый государственный реестр прав на недвижимое имущество;

4) направить решение об установлении публичного сервитута в отдел информационно-программного обеспечения администрации города Черемхово в однодневный срок со дня принятия настоящего постановления.

8. Отделу информационно-программного обеспечения администрации города Черемхово (Демьянович А.П.) в течение 5 рабочих дней со дня принятия настоящего постановления разместить постановление об установлении публичного сервитута на официальном сайте администрации города Черемхово в информационно-телекоммуникационной сети «Интернет» во вкладке «Муниципальное имущество».

9. Настоящее постановление подлежит официальному опубликованию в газете «Черемховский рабочий» и размещению на официальном сайте администрации города Черемхово в информационно-телекоммуникационной сети «Интернет».

10. Контроль за исполнением настоящего постановления оставляю за собой.

Мэр города Черемхово

В.А. Семенов

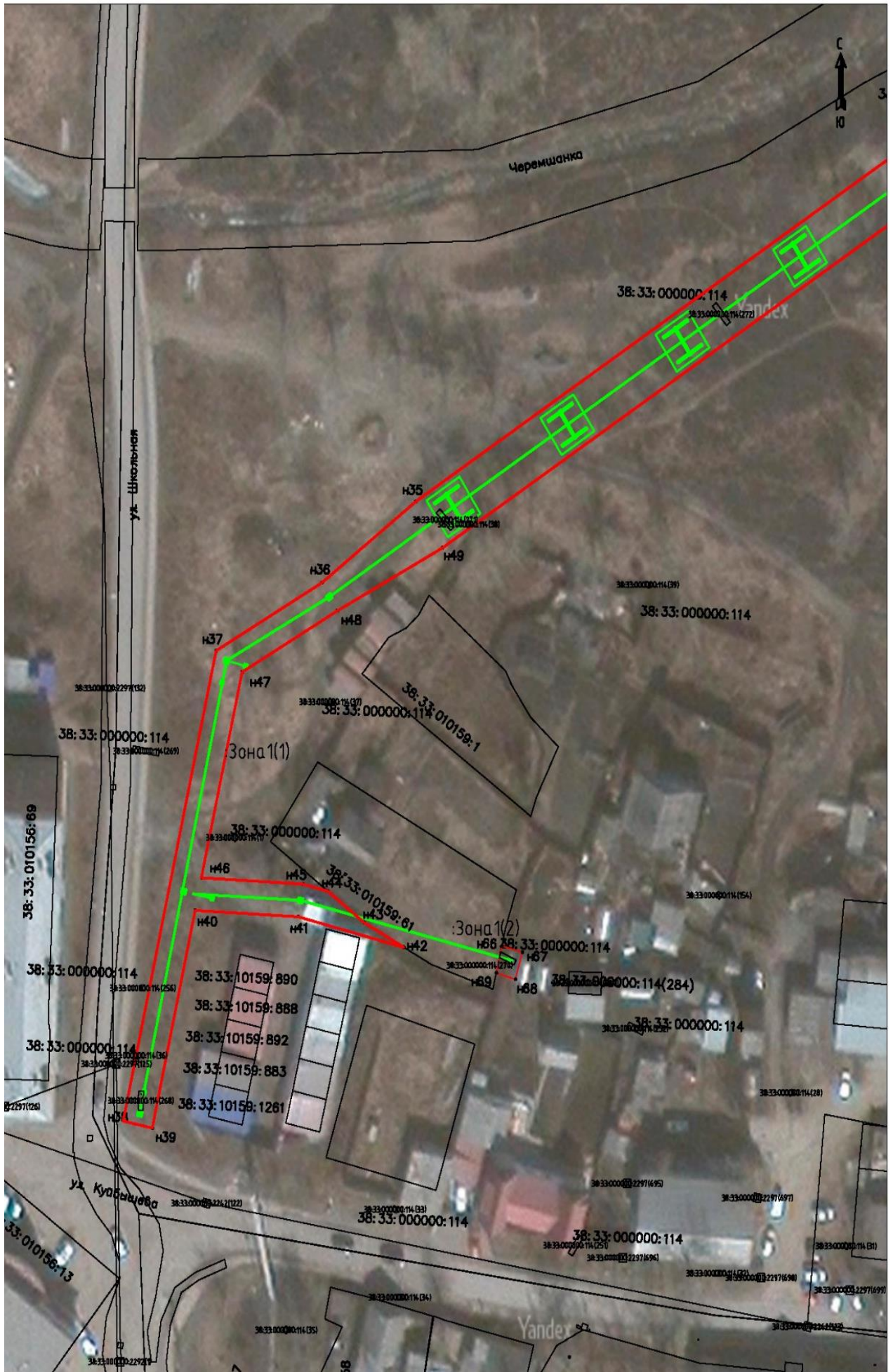
Приложение
УТВЕРЖДЕНЫ
постановлением администрации
города Черемхово
от 11 мая 2021 года № 275

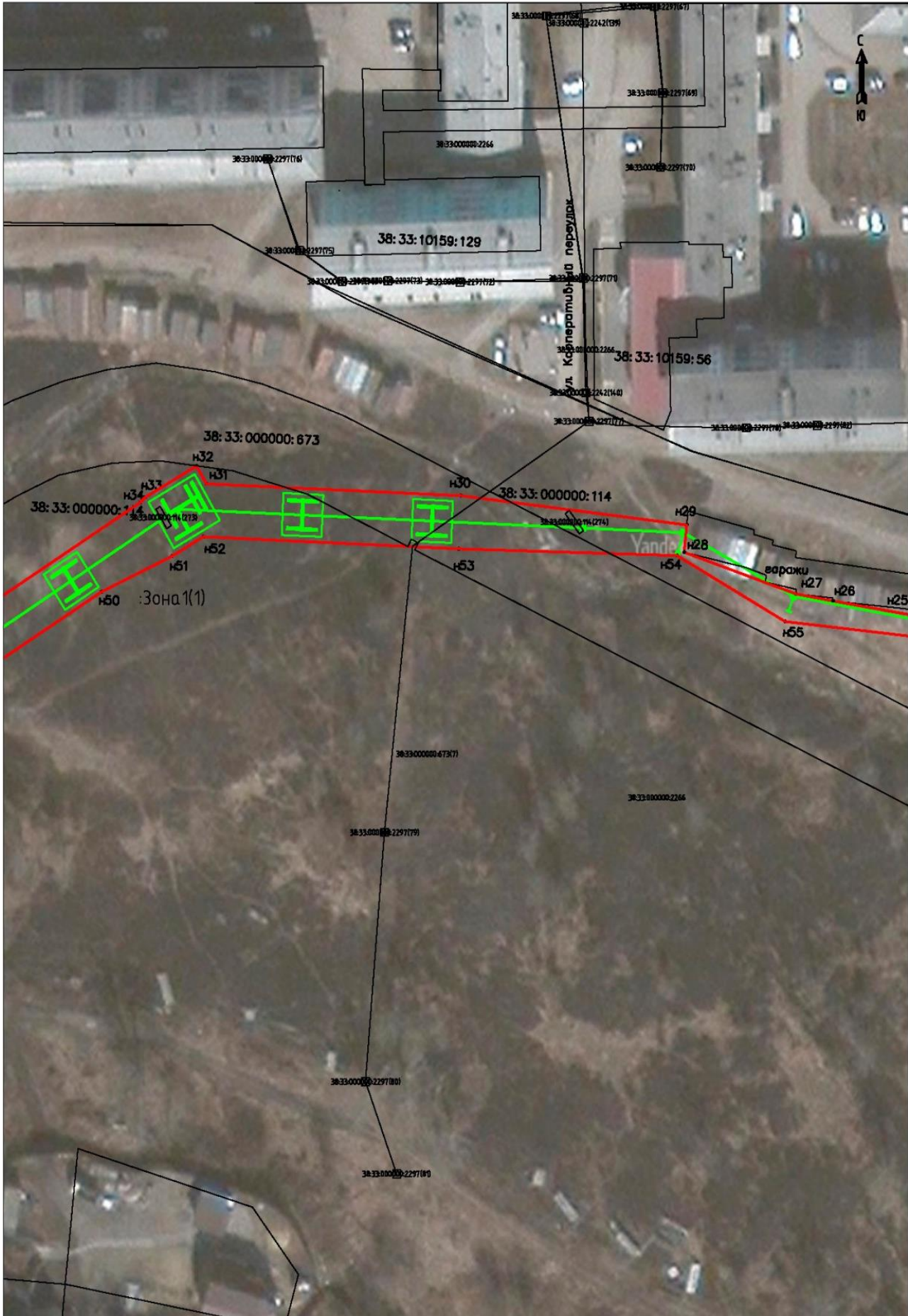
ГРАНИЦЫ ПУБЛИЧНОГО СЕРВИТУТА

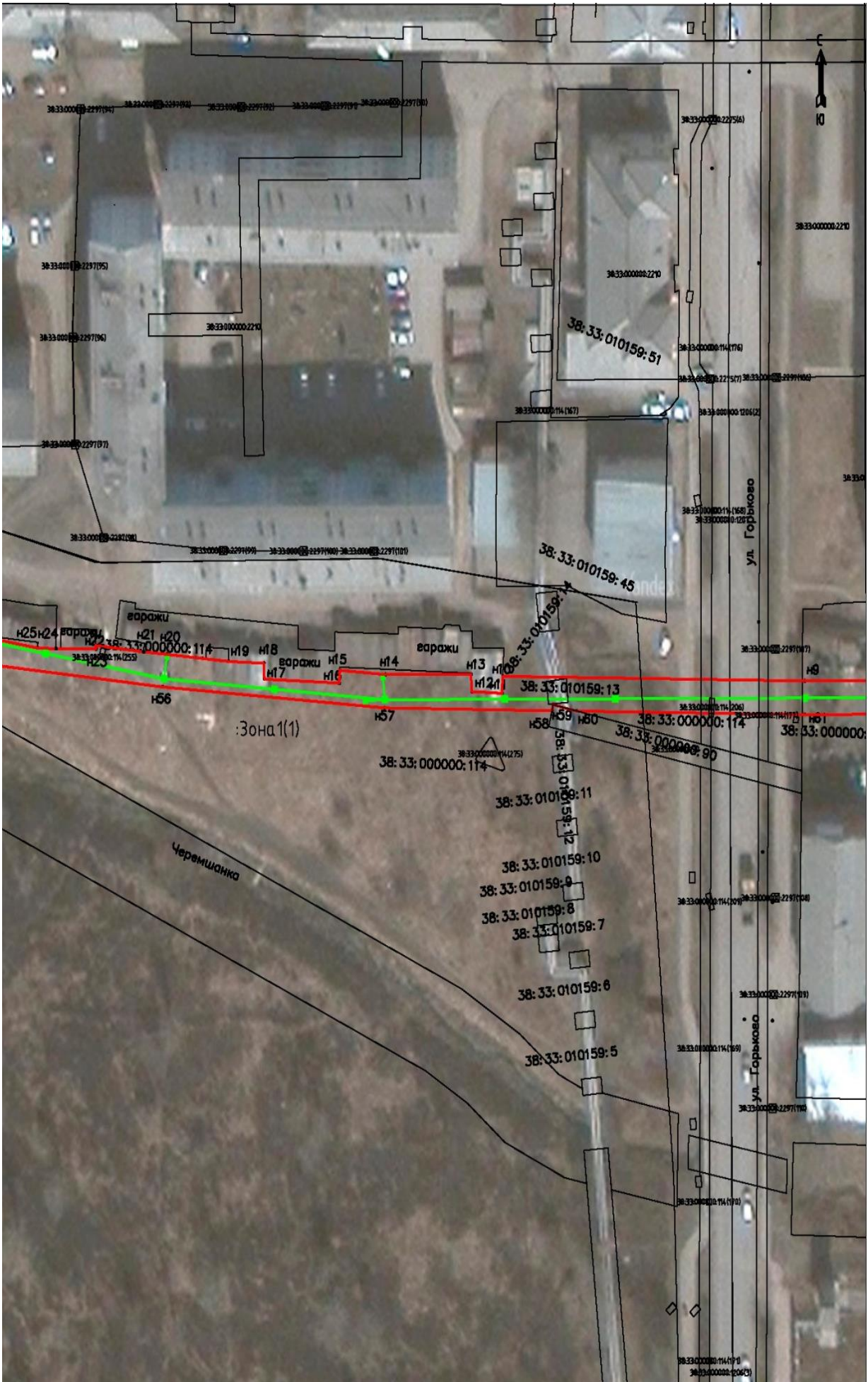
Площадь испрашиваемого публичного сервитута в границах населенного пункта г. Черемхово, в отношении части земельного участка с кадастровым номером 38:33:000000:114, 80 кв. м.		
Площадь испрашиваемого публичного сервитута в границах населенного пункта г. Черемхово, в отношении земельного участка с кадастровым номером 38:33:010159:13, 17 кв. м.		
Площадь испрашиваемого публичного сервитута в границах населенного пункта г. Черемхово, в отношении части земельного участка с кадастровым номером 38:33:010160:1, 329 кв. м.		
Площадь испрашиваемого публичного сервитута в границах населенного пункта г. Черемхово, в отношении части земельного участка с кадастровым номером 38:33:000000:1206, 81 кв. м.		
Площадь испрашиваемого публичного сервитута в границах населенного пункта г. Черемхово, в отношении части земельного участка с кадастровым номером 38:33:000000:673, 567 кв. м.		
Площадь испрашиваемого публичного сервитута в границах населенного пункта г. Черемхово, на землях, государственная собственность на которые не разграничена, расположенных в кадастровом квартале 38:33:010159, 3952 кв. м.		
Площадь испрашиваемого публичного сервитута в границах населенного пункта г. Черемхово, на землях, государственная собственность на которые не разграничена, расположенных в кадастровом квартале 38:33:010160, 2657 кв. м.		
Обозначение характерных точек границ	Координаты, м	
	X	Y
1	2	3
:Зона1(1)		
н1	479593.64	3253358.08
н2	479703.43	3253365.83
н3	479827.99	3253365.06
н4	479827.94	3253355.10
н5	479718.12	3253355.74
н6	479713.38	3253351.74
н7	479713.28	3253325.69

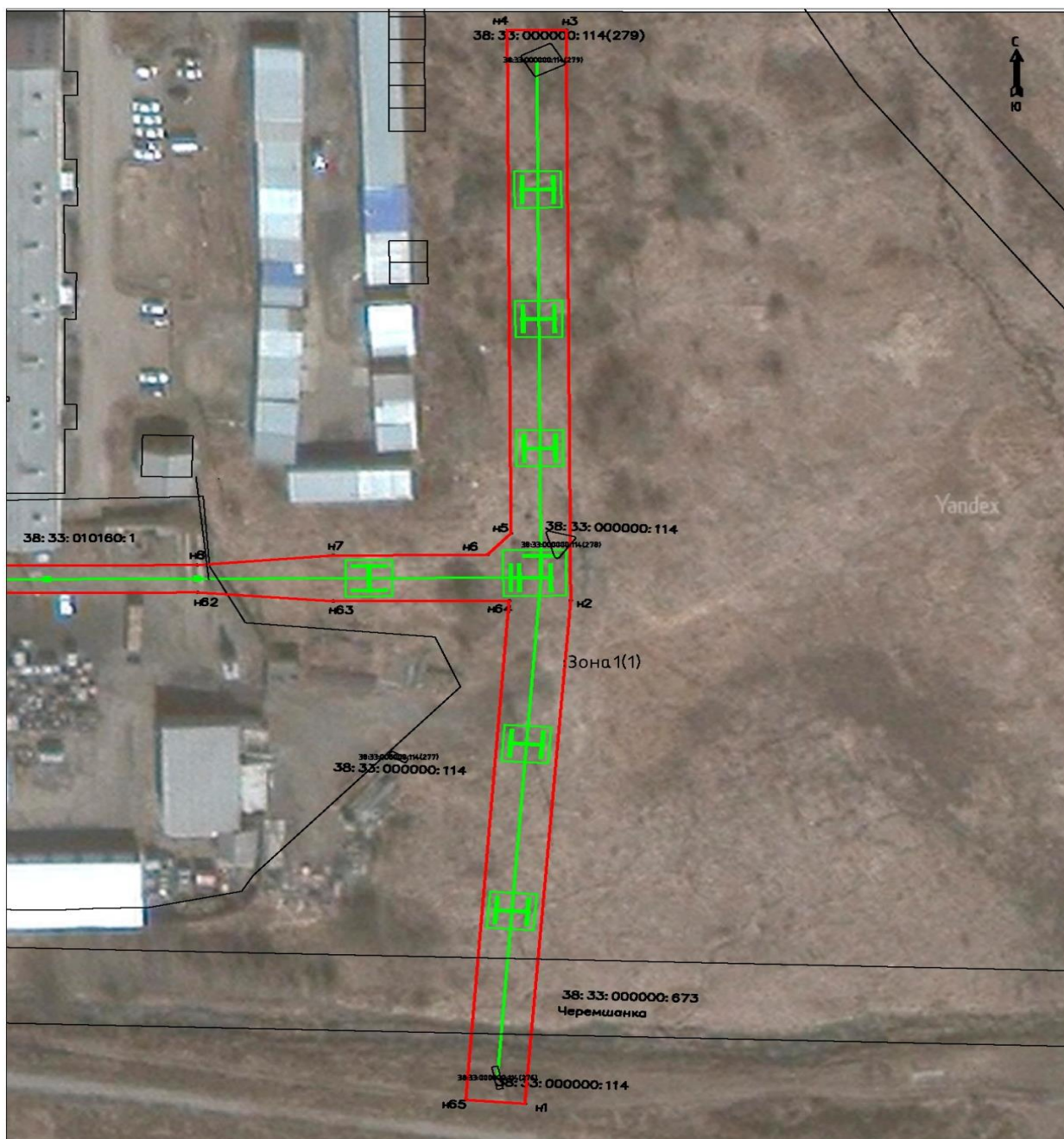
Н8	479711.20	3253302.79
Н9	479711.01	3253252.04
Н10	479711.86	3253189.23
Н11	479708.85	3253189.07
Н12	479709.16	3253182.72
Н13	479712.19	3253182.60
Н14	479712.19	3253164.82
Н15	479712.96	3253155.31
Н16	479710.63	3253155.20
Н17	479711.35	3253139.64
Н18	479714.23	3253139.50
Н19	479714.51	3253132.22
Н20	479715.82	3253119.32
Н21	479716.22	3253114.51
Н22	479717.38	3253104.50
Н23	479716.77	3253104.54
Н24	479716.84	3253096.24
Н25	479716.98	3253092.43
Н26	479719.55	3253077.33
Н27	479720.89	3253069.95
Н28	479728.71	3253047.75
Н29	479733.88	3253048.23
Н30	479739.39	3253003.32
Н31	479741.62	3252952.79
Н32	479744.99	3252950.85
Н33	479739.09	3252940.61
Н34	479738.15	3252939.64
Н35	479663.62	3252823.93
Н36	479648.96	3252804.86
Н37	479636.70	3252783.40
Н38	479551.69	3252764.56
Н39	479550.44	3252770.43
Н40	479589.72	3252779.14
Н41	479588.57	3252800.09
Н42	479583.10	3252821.54
Н43	479587.52	3252813.52
Н44	479593.25	3252806.07
Н45	479594.53	3252801.00

н46	479595.66	3252780.45
н47	479632.81	3252788.68
н48	479643.83	3252807.98
н49	479655.21	3252829.35
н50	479721.24	3252931.87
н51	479727.98	3252945.90
н52	479731.64	3252952.17
н53	479729.40	3253002.88
н54	479728.09	3253046.34
н55	479715.66	3253067.83
н56	479709.97	3253118.51
н57	479706.19	3253164.57
н58	479705.72	3253199.45
н59	479706.78	3253199.69
н60	479705.65	3253204.63
н61	479705.01	3253252.06
н62	479705.20	3253302.81
н63	479703.28	3253325.73
н64	479703.39	3253355.45
н65	479594.44	3253348.13
н1	479593.64	3253358.08
:Зона1(2)		
н66	479583.35	3252841.48
н67	479582.20	3252845.57
н68	479577.32	3252844.17
н69	479578.43	3252840.31
н66	479583.35	3252841.48
Система координат МСК-38, зона 3		









Масштаб 1:500

Условные обозначения:

- :Зона1 - обозначение образуемого земельного участка для публичного сервитута
- (red line) - образуемая граница публичного сервитута
- (green line) - планируемое размещение сооружения, объект электросетевого хозяйства
- (black line) - существующая часть границы, имеющаяся в ЕГРН, сведения о которой достаточны для определения ее местоположения
- n1 - обозначение характерной точки образуемой границы публичного сервитута
- 38:33:010441 - номер кадастрового квартала

Управляющий делами администрации –
заместитель мэра города

Г.А. Попова

